

# ROVANIEMEN JA ITÄ-LAPIN MAAKUNTAKAAVA

## **Muutokset maakuntakaavakarttaan sekä maakuntamerkintöihin ja - määräyksiin**



Kuva: Lapin Materiaalipankki | Markus Kiili

# SUUNNITTELUMÄÄRÄYKSET

- Huomioitu uudet valtakunnalliset alueidenkäyttötavoitteet
- Huomioitu Pohjois-Lapin maakuntakaavan 2040 suunnittelumääräykset
- Poistettu c-alueita koskevat vähittäiskaupan suuryksiköiden mitoitus



Kuva: Lapin Materiaalipankki | Markus Kiili

## KOILLISVÄYLÄN DATAKAPELI

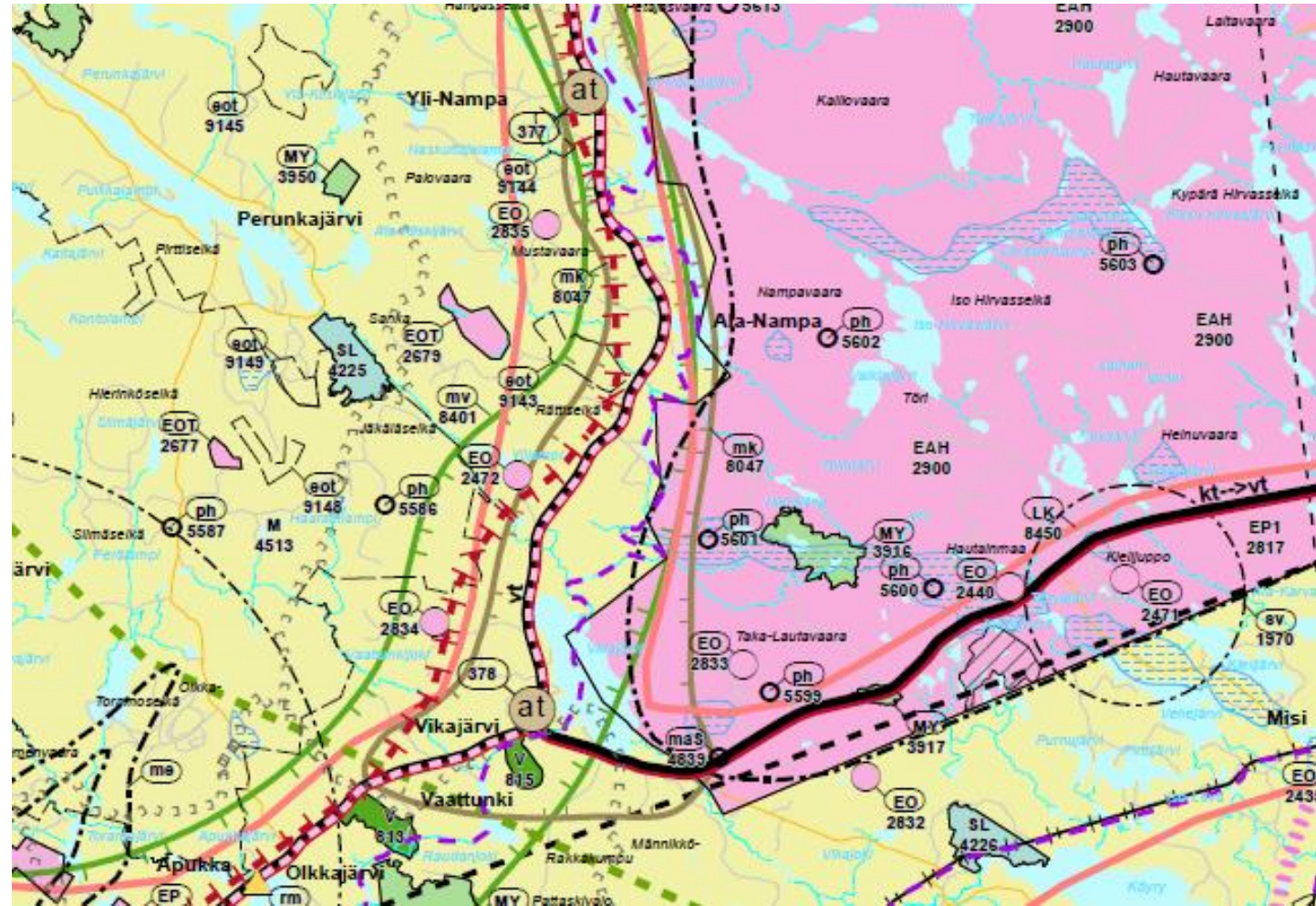
**Merkinnällä osoitetaan Koillisväylän datakaapeli.**

*Yksityiskohtaisemmassa suunnittelussa tulee ottaa huomioon mahdollisen datakeskuksen sijoittuminen.*

*Kaapeli tulee sijoittaa olemassa olevan maantien välittömään yhteyteen.*



Kuva: Lapin Materiaalipankki | Markus Kili



# MY- JA MY-1-ALUEITA MUUTETTU LUONNONSUOJELUALUEIKSI (SL)

Osasta maakuntakaavassa osoitetuista MY- JA MY-1-alueista on tehty valtioneuvoston asetus (Itä-Lapin luonnonsuojelualueet (646/2017)). Päätöksen kohteena olleet MY- ja MY-1-alueet osoitetaan maakuntakaavassa luonnonsuojelualueina.



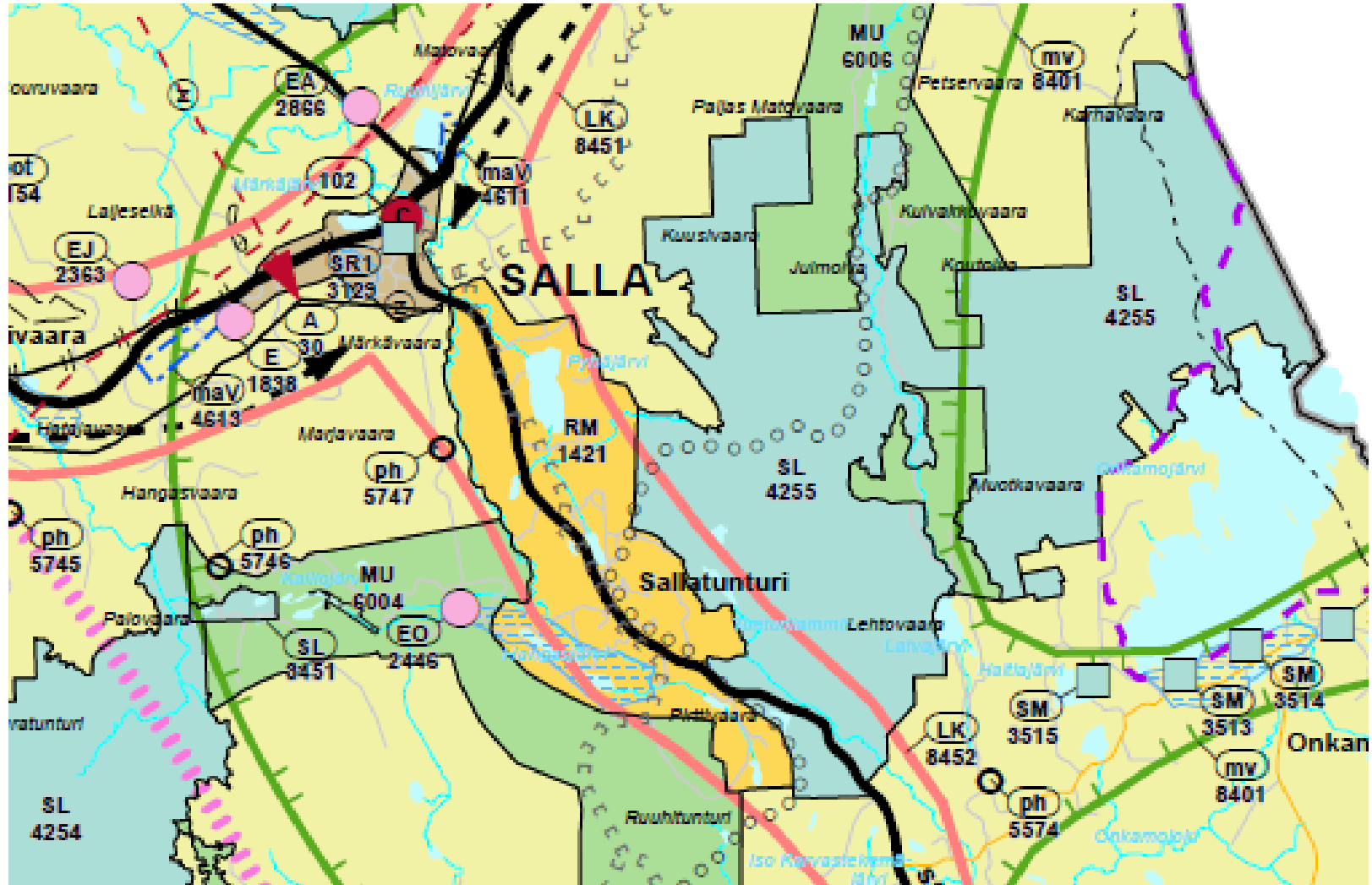
Kuva: Lapin Materiaalipankki | Markus Kiili

- Vilmatunturi (MY 3907 → SL 4254)
- Hyypiönkukkura (MY 3911 → SL 4346)
- Vuotostunturi (MY 3913 → SL 4260)
- Ellitsan laajennukset (MY-1 3906 → SL 4278)
- Marjavaara (MY-1 3908 → SL 4344)
- Saihonselkä (MY-1 3909 → SL 4345)
- Sorsatunturi-Kaunisoiva (MY-1 3910 → SL 4262)
- Vintilänkaira (MY-1 3933 → SL 4269)

# MATKAILUPAVELUJEN ALUE RM 1433 POISTETTU



Kuva: Lapin Materiaalipankki | Markus Kiili





EP-2

# RAJAVARTIOLAITOKSEN/TULLIN ALUE


Merkinnäällä osoitetaan rajavartiolaitoksen ja Tullin pysyvässä käytössä olevat tai sellaiseksi suunnitellut alueet, joilla liikkuminen on rajoitettua

## Sallan rajanylityspaikka



Kuva: Lapin Materiaalipankki | Markus Kiili



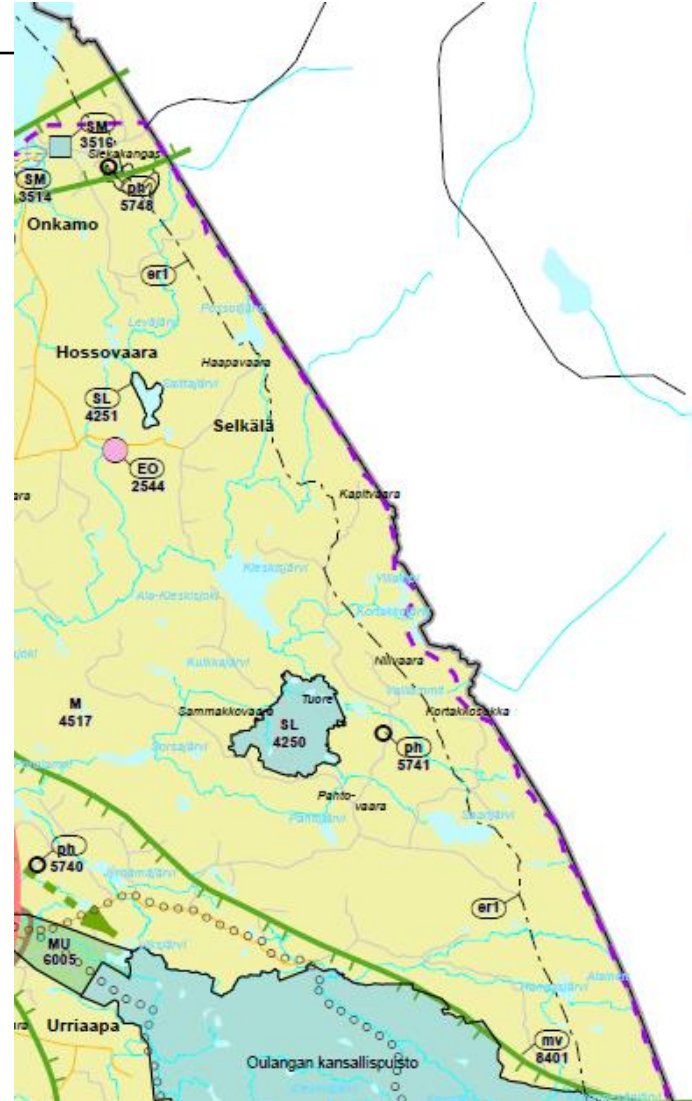
er1  


# RAJAVYÖHYKEALUE

**Merkinnäällä osoitetaan rajavyöhykkeestä ja rajavyöhykkeen takarajasta annetussa laissa (578/2005) säädetty rajavyöhyke.**



Kuva: Lapin Materiaalipankki | Markus Kiili





me1



## Merkinällä osoitetaan Rovajärven ampuma- ja harjoitusalueen melualue

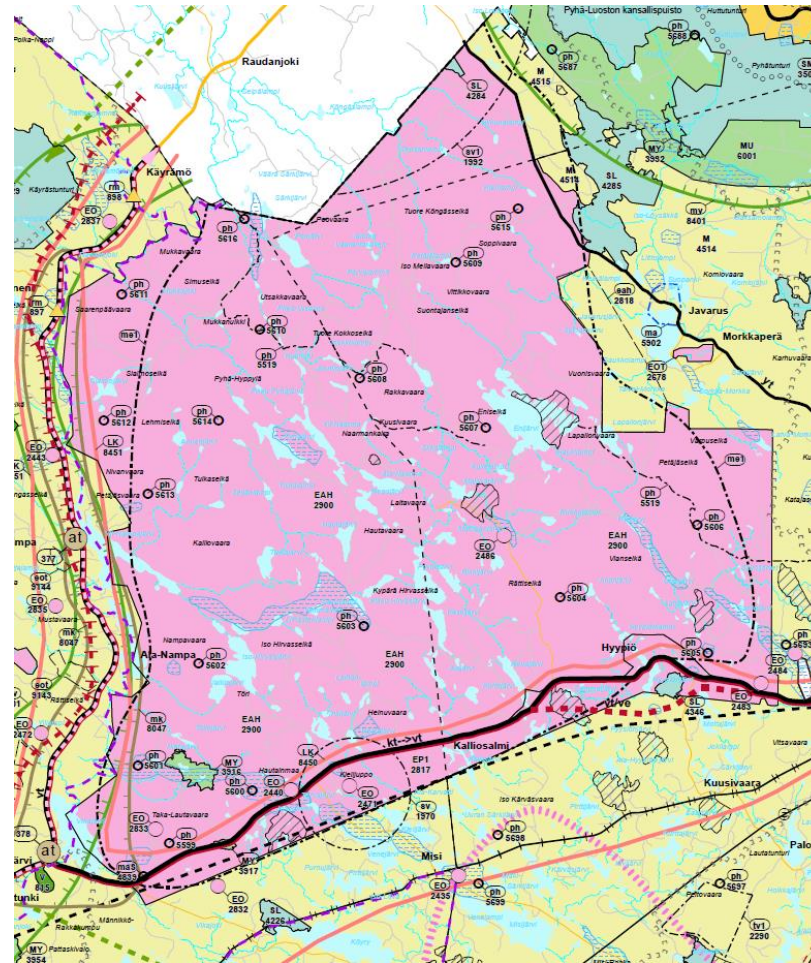
$L_{LRden}$  55.

~~Merkinällä osoitetaan Rovajärven ampuma- ja harjoitusalueen melualue  $L_{Aeq}$  55 ja 60 dB.~~

*Alueella jo olevan asutuksen ja muun melulle herkän toiminnan säilyttäminen ja täydentäminen on mahdollista alueen päämaankäyttötarkoituksia huomioitaen*



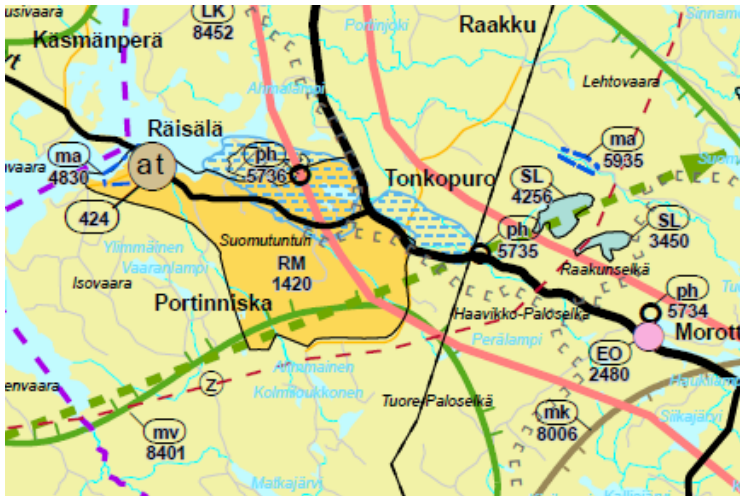
Kuva: Lapin Materiaalipankki | Markus Kiili



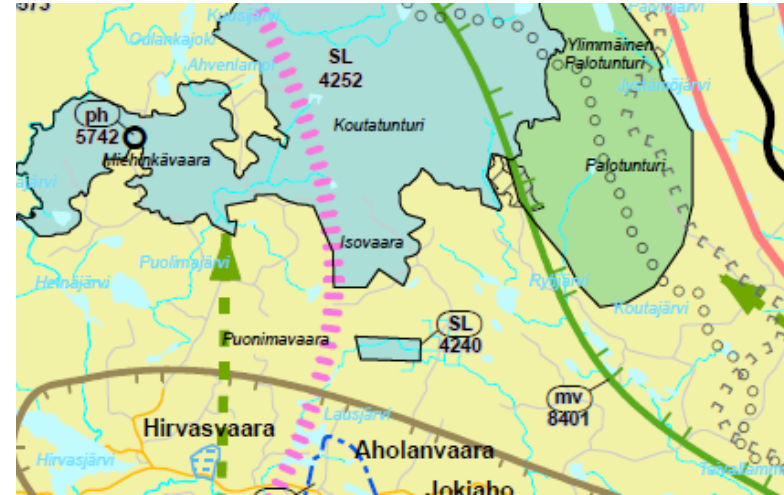


# YKSITYISIÄ (yli 50 ha) LUONNONSUOJELUALUEITA LISÄTTY LUONNONSUOJELUALUEIKSI (SL)

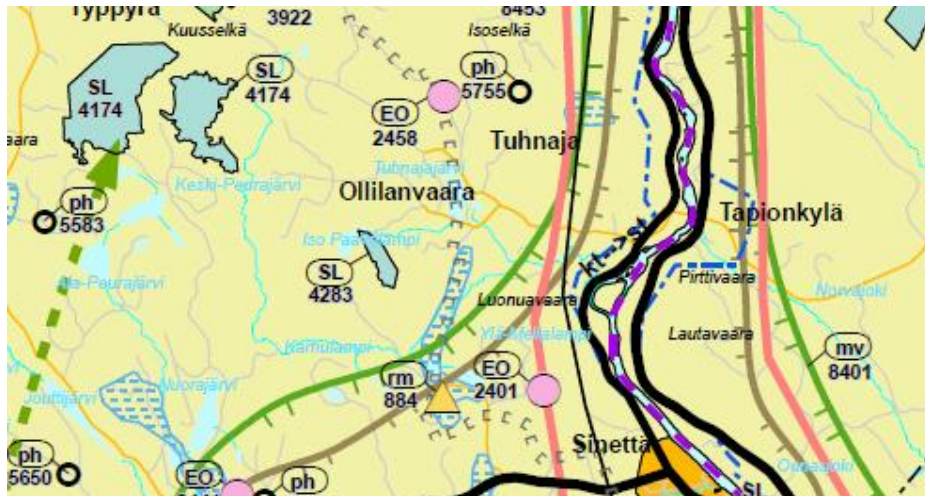
## Keihäselän suojelualue SL



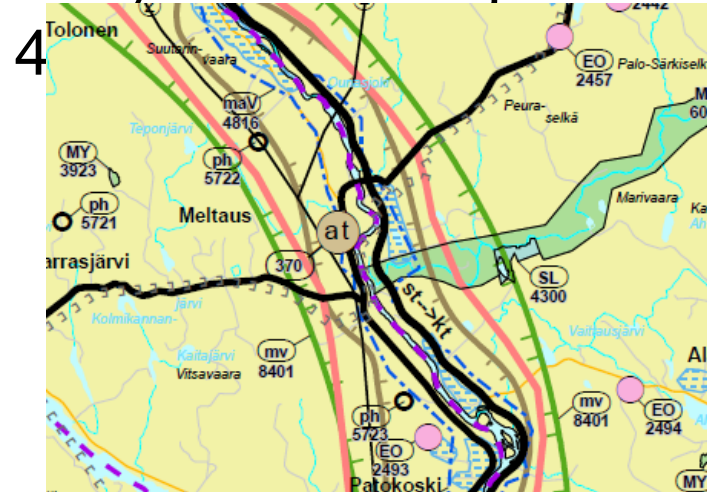
## Eilola Suomi 100 SL 4240



## Paloselän aarnimetsä SL



## Niittyniemen suojelualue SL

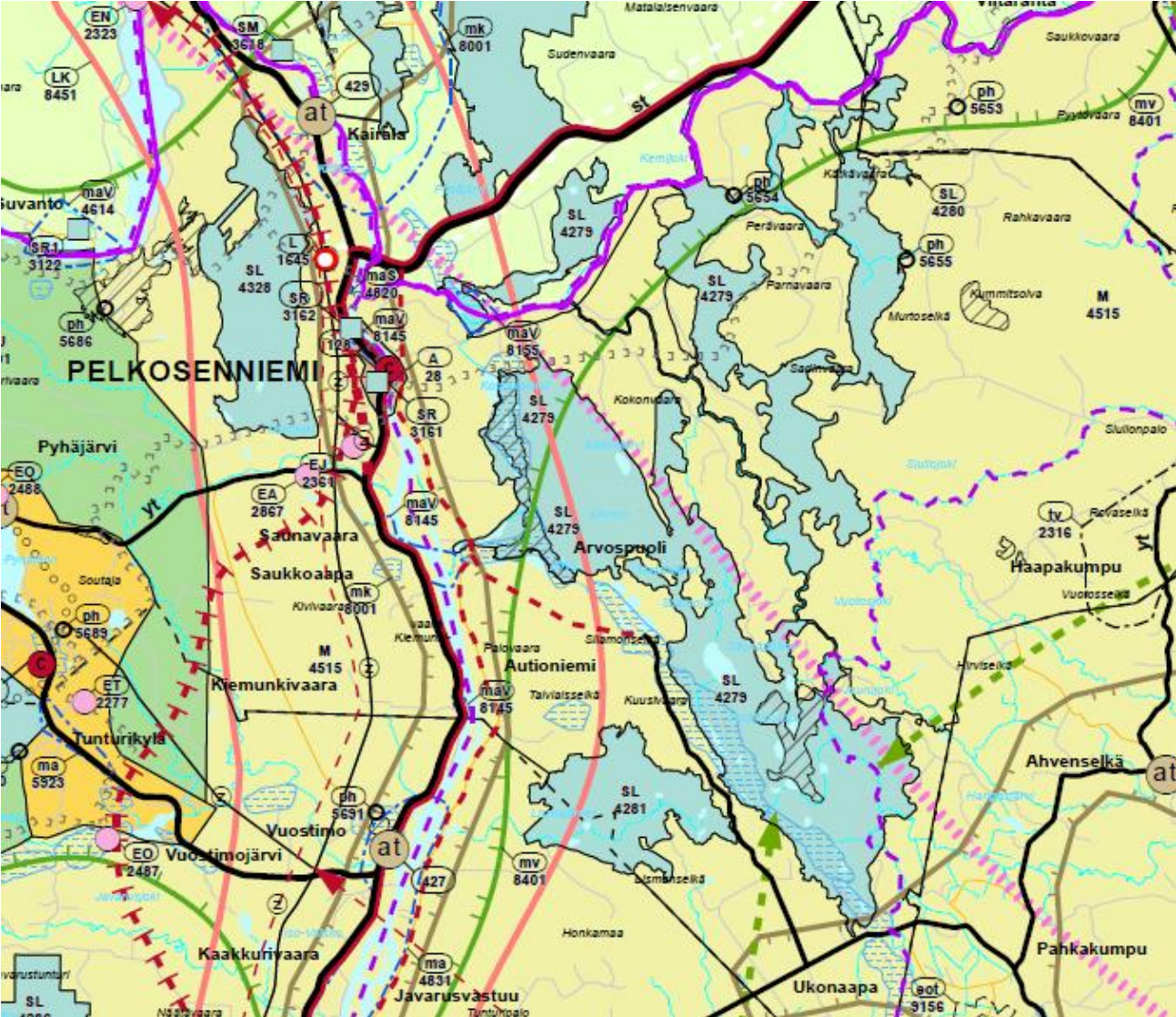




# VESIALUE, TEKOJÄRVI (W-1 2903) SEKÄ ENERGIAHUOLLON KOHDE (EN 2276) JA SIIHEN LIITTYVÄ VOIMAJOHDON YHTEYSTARVE POISTETTU



Kuva: Lapin Materiaalipankki | Markus Kiili



# MUUTA



Kuva: Lapin Materiaalipankki | Markus Kiili

- Tärkeät tai vedenhankintaan soveltuvat pohjavesialueet on rajattu uuden pohjavesiluokituksen mukaisesti kaavakartalla
- Tanhuan tie (st 967) on osoitettu merkittävästi parannettavaksi
- Kaavaselostusta täydennetty



# AIKATAULU



Kuva: Lapin Materiaalipankki | Markus Kiili

Päätös/ toimenpide	2011	2012	2013	2014	2015	2016	2017
1. Päätös maakuntakaavan laadinnasta	●						
2. Aloituskokous		●					
3. Osallistumis- ja arviointisuunnitelma (OAS)		—	—	—	—		
4. Ohjausryhmän nimeäminen		●					
5. Vireilletuloilmoitus		●					
6. Viranomaisneuvottelu		●					
7. Perusselvitykset			—	—	—		
8. Tavoitteet			—	—	—		
9. Kaavaluonnokset, vaihtoehdot, vaikutusten arviointi, sidosryhmäneuvottelut ja seminaari			—	—	—		
10. PHL 53§:n mukainen neuvottelu				●			
11. Viranomaisneuvottelu (epävirallinen)				●●			
12. Kaavaluonnos nähtävillä					■		
YLEISÖTILAISUUDET					●		
13. Viranomaisneuvottelu (epävirallinen)					●	●	
14. Kaavaehdotus					—		
15. PHL 53§:n mukainen neuvottelu					●		
16. Viranomaislausunnot						■	
17. Viranomaisneuvottelu						●	
18. Kaavaehdotus nähtävillä							■
YLEISÖTILAISUUDET							●
19. Kaavan valmistelu hyväksyttäväksi							—
20. Kaava hyväksytään							→
21. Kaava vahvistetaan							→
22. Kaavaa seurataan							→
23. Tiedottaminen		○			○		○
24. Ohjausryhmä		▲	▲	▲▲	▲▲	▲▲	▲▲
25. Maakuntahallitus		◆		◆	◆◆	◆◆	◆◆
26. Maakuntavaltuusto	●						

# AIKATAULU



Kuva: Lapin Materiaalipankki | Markus Kiili

Päätös/ toimenpide		2019	2020	2021	2022	2023
1.	Valtioneuvoston ja KHO:n päätökset Naturasta poikkeamisesta	●				
2.	Maakuntakaavan täydentäminen		—			
3.	Ohjausryhmän uudelleen järjestäytyminen		●			
4.	Viranomaislausunnot		■			
5.	Viranomaisneuvottelu			●		
6.	Selvitysten täydentäminen		—			
7.	PHL 53§:n mukainen neuvottelu			●		
8.	Kaavaehdotus nähtävillä				■	
9.	YLEISÖTILAISUUDET				●	
10.	Kaavan valmistelu hyväksyttäväksi				—	
11.	Kaava hyväksytään					○
12.	Kaavaa seurataan					→
13.	Tiedottaminen				○	○
14.	Ohjausryhmä			▲	▲	▲
15.	Maakuntahallitus			◆	◆	◆
16.	Maakuntavaltuusto					●

# JATKOAIKATAULU



Kuva: Lapin Materiaalipankki | Markus Kiili

- **Lapin liiton hallitus 29.3.2021**
  - **Maakuntakaava viranomaislausunnoille**
- **Maakuntakaava viranomaislausunnolla 1.4.-7.5.2021**
- **Viranomaisneuvottelu 19.8.2021**
- **Ohjausryhmän kokous 8.9.2021**



# Kiitos

LAPLAND  
Above Ordinary

Kuva: Lapin materiaalipankki | Rayann Elizein



LAPIN LIITTO