



LAPIN LIITTO

4.11.2019

POHJOIS-LAPIN MAAKUNTAKAAVA 2040

Sodankylä – Inari – Utsjoki

MAAKUNTAKAAVAMÄÄRÄYKSET JA MER- KINTÖJEN SELITYKSET



LAPIN LIITTO
ROVANIEMI 2019

LAPLAND
Above Ordinary

Nämä maakuntakaavamerkinnot ja -määräykset liittyvät x.x.xxxx hyväksytyyn Pohjois-Lapin maakuntakaavaan 2040

KOKO MAAKUNTAKAAVA-ALUETTA KOSKEVAT MÄÄRÄYKSET:

SUUNNITTELMÄÄRÄYKSET:

Alueidenkäyttöä ja toimintoja suunniteltaessa tulee edistää yhdyskuntarakenteen eheyttämistä, elinympäristön laadun parantamista sekä joukkoliikenteen ja kevyen liikenteen edellytysten kehittämistä. Suunnittelussa on kiinnitettävä huomiota alueen erityisolosuhteisiin.

Saamelaiden kotiseutualueella alueidenkäytön suunnittelussa turvataan saamelaisille alkuperäiskansana oikeus ylläpitää ja kehittää omaa kieltään ja kulttuuriaan.

Alueidenkäytön suunnittelussa on otettava huomioon maapuolustuksen ja rajavalvonnan tarpeet ja turvattava niille riittävät alueelliset kehittämisedellytykset ja toimintamahdollisuudet.

Kaava-alueella seudullisesti merkittävän vähittäiskaupan suuryksikön koon alaraja on 4 000 k-m².

Ranta-alueilla taajamatoimintojen alueiden (A), keskuskylä (at ja ats), ja keskustatoimintojen kohteiden (c) sekä palvelujen alueiden ja rajakauppakylä (p) ulkopuolella vapaan rantaviivan osuus tulee olla vähintään puolet muunnetusta rantaviivasta. Pysyvän asutuksen sijoittumista tulee edistää olemassa olevaa rakennetta täydentäen. Ranta-alueilla tulee turvata rannan suuntainen kulkuyhteys.

Maankäytön suunnittelussa on alueen erityispiirteisiin tukeutuen otettava huomioon arvokkaat luonnonympäristöt, arvokkaat maisema-alueet, rakennetut kulttuuriympäristöt, saamelaisen kulttuuriympäristön erityispiirteet ja arkeologinen kulttuuriperintö sekä kiinnitettävä erityistä huomiota rakennetun ympäristön laatuun. Suunnittelussa on huolehdittava valtakunnallisesti arvokkaiden kulttuuriympäristöjen ja luonnonperinnön arvojen turvaamisesta sekä edistettävä luonnon monimuotoisuuden kannalta arvokkaiden alueiden ja ekologisten yhteyksien säilymistä.

Maisemallisesti herkkillä alueilla, kuten jokien ja järvien rannoilla ja arvokkaimmilla vaara- ja tunturi-alueilla sekä pääteiden, matkailupalvelualueiden, retkeilyreittien ja taajamien läheisissä metsissä metsänkäsittelytoimenpiteet on suunniteltava huolellisesti ottaen huomioon maiseman ominaispiirteet ja pyrittävä välttämään suuria muutoksia.

Rakennuksia tai muita huomattavia rakenteita ei tule suunnitella sijoitettavaksi maisemallisesti aroille paikoille, kuten kapeisiin niemen kärkiin ja kannaksille sekä rantamaisemaa hallitsevien kumpareiden huipulle.

Maankäytön suunnittelussa on huolehdittava maa- ja metsätalouden kannalta merkittävien yhtenäisten pelto- ja metsäalueiden sekä saamelaiskulttuurin ja -elinkeinojen sekä poronhoidon kannalta merkittävien alueiden säilymisestä.

Tuulivoimat tulee sijoittaa keskitetysti usean tuulivoimalan yksiköihin. Kunnan kaavoituksessa ja muussa alueidenkäytön suunnittelussa on otettava huomioon tuulivoiman rakentamisen vaikutukset maisemaan, asutukseen, loma-asutukseen, linnustoon ja muuhun eläimistöön, luontoon ja kulttuuriperintöön sekä lievennettävä haitallisia vaikutuksia. Tuulivoimaloiden suunnittelussa on turvattava puolustusvoimien toimintaedellytykset sekä selvittävä ja otettava huomioon tuulivoimaloiden vaikutukset tutkajärjestelmiin, puolustusvoimien radioyhteyksiin ja muihin viestintäjärjestelmiin.

Tuulivoimaloita ja muita korkeita rakenteita suunniteltaessa on otettava huomioon lentoesteiden korkeusrajoitukset.

Poronhoitoalueella on turvattava poronhoidon ja muiden luontaiselinkeinojen alueidenkäytölliset toiminta- ja kehittämisedellytykset. Poronhoitoon olennaisesti vaikuttavaa alueiden käyttöä suunniteltaessa on otettava huomioon poronhoidolle tärkeät alueet. Valtion maiden suunnittelun osalta on neuvoteltava asianomaisen paliskunnan edustajien kanssa.

Maankäytön suunnittelussa on varauduttava sään ääri-ilmiöihin ja tulviin sekä ilmastonmuutoksen vaikutuksiin. Tulva-, sortuma- ja vyörymävaara-alueet on osoitettava yleis- ja asemakaavoissa joko alueina tai rakentamisrajoituksina. Rakennuspaikkoja ei saa suunnitella sijoitettavaksi alueille, joilla on tulvan, sortuman tai vyörymän vaaraa. Tästä voidaan poiketa vain, jos tarve- ja vaikutusselvityksiin perustuen osoitetaan, että tulvariskit pystytään hallitsemaan ja että rakentaminen on kestävä kehityksen mukaista. Maankäytön suunnittelussa tulee ottaa huomioon tulvariskialueet ja tulvien hallintasuunnitelmat.

Suunnittelussa on pyrittävä ehkäisemään melusta, tärinästä ja huonosta ilmanlaadusta aiheutuvia ympäristö- ja terveyshaittoja.








Suunniteltaessa sellaisen alueen käyttöä, jolla on kulttuuriympäristön ja/tai maiseman kannalta tärkeä alue tai kohde, kiinteä muinaisjäänös tai muu arkeologinen kulttuuriperintökohde, on neuvoteltava museoviranomaisen kanssa sekä varauduttava tarpeellisiin selvityksiin. Ilman muinaismuistolain nojalla annettua lupaa on kiinteän muinaisjäänöksen kaivaminen, peittäminen, muuttaminen, vahingoittaminen, poistaminen ja muu siihen kajoaminen kielletty. Määräys koskee myös vedenalaisia muinaisjäänöksiä.




Suunniteltaessa suojelualueen, suojeluohjelmaan kuuluvan alueen tai sen läheisyydessä olevan alueen käyttöä on neuvoteltava luonnonsuojelusta ja alueen hallinnasta vastaavien viranomaisten kanssa. Natura 2000 -verkostoon sisällytettyihin alueisiin kohdistuvien toimintojen vaikutukset on tarvittaessa arvioitava LSL 65 §:n mukaisesti.

RAKENTAMISRAJOITUS:






Maankäyttö- ja rakennuslain 33 §:n mukainen ehdollinen rakentamisrajoitus on voimassa virkistys- ja suojelualueeksi taikka liikenteen tai teknisen huollon verkostoja tai alueita varten osoitetuilla alueille (V, L, LL, EN, EJ, SL, Se, SM, SR, Sa-SR, SR1, Sa-SR1, vt, kt, st, yt, voimajohto). Rajoitus laajennetaan koskemaan puolustusvoimien alueita (EP), ampuma- ja harjoitusaluetta (EAH), kaivosalueita (EK), suojavyöhykkeitä (sv), melualueita (me ja me1), vesialuetta (W-1) sekä tärkeitä ja vedenhankintaan soveltuvia pohjavesialueita. Rajoitus ei koske tuulivoimaloiden alueita (tv).

KEHITTÄMISPERIAATEMERKINNÄT




Merkintä	MERKINNÄN SELITYS Merkinnän kuvaus Kaavamääräys
 LK	JÄÄMEREN KÄYTÄVÄ Merkinnällä osoitetaan valtakunnallisesti tärkeä kansainvälinen kehittämiskäytävä. <i>Käytävää kehitetään kansainvälisenä liikennekäytävänä, jonka maankäytön suunnittelussa tulee kiinnittää erityistä huomiota liikenteen sujuvuuteen ja turvallisuuteen, liikenteen ja matkailun palveluihin, liikenneympäristön laatuun sekä luonnon-, maiseman- ja kulttuuriympäristöarvoihin. Maankäytön suunnittelussa on otettava huomioon korkealuokkaisten liikenneyhteyksien sekä energia-, kaapeliyhteys- ja tietoliikennejohtojen tilavaraukset sekä rajoitukset ympäröivälle maankäytölle.</i>
 mv	MATKAILUN VETOVOIMA-ALUE, MATKAILUN JA VIRKISTYKSEN KEHITTÄMISEN KOHDEALUE Merkinnällä osoitetaan matkailun ja virkistykseen vyöhykkeitä, joihin kohdistuu alueidenkäytöllisiä kehittämistarpeita ja niiden yhteensovittamista. <i>Aluetta tulee kehittää matkailukeskusten, matkailupalvelukohteiden, kylä- ja maaseutumatkailun, palvelujen ja reitistöjen yhteistoiminnallisena kokonaisuutena alueen pääkäyttötarkoitusten kanssa yhteen sopivalla tavalla. Kulttuuriperintö-, maisema- ja luontoarvoja tulee vaalia matkailun vetovoimatekijöinä. Saamelaisen kotiseutualueella alueidenkäytön suunnittelussa turvataan saamelaisille alkuperäiskansana oikeus ylläpitää ja kehittää omaa kieltään ja kulttuuriaan.</i>
 mk	MAASEUDUN KEHITTÄMISEN KOHDEALUE Merkinnällä osoitetaan maaseutuvyöhykkeitä, joihin kohdistuu alueidenkäytöllisiä kehittämistarpeita ja niiden yhteensovittamista. <i>Alueella tulee säilyttää ja kehittää monipuolisesti maaseudun elinkeinoja, kylä- ja maaseutumatkailua, palveluja, asutusta ja kulttuuriympäristöä. Pysyvän asutuksen sijoittamista tulee edistää olemassa olevaa rakennetta täydentäen.</i>
 mk-1	MAASEUDUN KEHITTÄMISEN KOHDEALUE, JOLLA KOROSTUU SAAMELAISKULTTUURI Merkinnällä osoitetaan saamelaiskulttuuriin tukeutuvia maaseutuvyöhykkeitä, joihin kohdistuu alueidenkäytöllisiä kehittämistarpeita ja niiden yhteensovittamista. <i>Alueella tulee säilyttää ja kehittää monipuolisesti saamelaisen perinteisiä elinkeinoja, kylä- ja maaseutumatkailua, palveluja, asutusta ja kulttuuriympäristöä. Alueella tulee edistää saamelaiskulttuurille ja muulle paikalliselle perinteelle ominaisen maankäytön ja rakentamisen säilyttämistä ja kehittämistä.</i>
	KAIVOSTOIMINNAN KEHITTÄMISEN VYÖHYKE Merkinnällä osoitetaan sellaisia vyöhykkeitä, joissa on todettu merkittäviä malmi- ja mineraalivarantoja.
 el	KYLMÄTESTAUKSEN KEHITTÄMISVYÖHYKE Merkinnällä osoitetaan vyöhykkeitä, joille voi sijoittua arktisen kylmätestauksen kehittämiseen ja tutkimukseen liittyviä alueita.
 el-1	AJONEUVOTESTAUKSEN KEHITTÄMISKÄYTÄVÄ Merkinnällä osoitetaan arktiseen ajoneuvotestauksen kehittämiseen ja tutkimukseen liittyviä tieosuuksia.

	<p>JOUKKOLIIKENTEN KEHITTÄMISKÄYTTÄVÄ / YHTEYSTARVE Merkinnällä osoitetaan joukkoliikenteen kehittämiseen liittyvät yhteystarpeet. <i>Yksityiskohtaisemmassa suunnittelussa tulee parantaa joukkoliikenteen saavutettavuutta sekä varata riittävät alueet vaihtoliikenteeseen ja pysäköintiin.</i></p>
	<p>KOILLISVÄYLÄN DATAKAAPELI Merkinnällä osoitetaan Koillisväylän datakaapeli. <i>Yksityiskohtaisemmassa suunnittelussa tulee ottaa huomioon mahdollisen datakeskuksen sijoittuminen.</i></p>
	<p>EKOLOGINEN YHTEYSTARVE Merkinnällä osoitetaan ekologiseen verkostoon liittyviä olemassa olevia tai tavoitteellisia yhteyksiä. <i>Yksityiskohtaisemmassa suunnittelussa on otettava huomioon luonnon monimuotoisuuden kannalta tärkeät yhteydet.</i></p>

ALUEVARAUS- JA OSA-ALUEMERKINNÄT


Merkintä	MERKINNÄN SELITYS Merkinnän kuvaus <i>Kaavamääräys</i>
	<p>SAAMELAISTEN KOTISEUTUALUEEN RAJA Merkinnällä osoitetaan saamelaisten kotiseutualueen raja. Saamelaisten kotiseutualueella tarkoitetaan Enontekiön, Inarin, Utsjoen kuntien alueita sekä Sodankylän kunnassa sijaitsevaa Lapin paliskunnan aluetta. <i>Viranomaisten on varattava saamelaiskäräjille tilaisuus tulla kuulluksi ja neuvotella kaikista laajakantoisista ja merkittävistä toimenpiteistä, jotka voivat välittömästi ja erityisellä tavalla vaikuttaa saamelaisten asemaan alkuperäiskansana ja jotka koskevat saamelaisten kotiseutualueella yhdyskuntasuunnittelua, valtionmaan, suojelualueiden ja erämaalueiden hoitoa, käyttöä, vuokrausta ja luovutusta, kaivosmineraaleja sisältävän esiintymän etsintää ja hyödyntämistä sekä valtion maa- ja vesialueilla tapahtuvaa kullanhuuhdontaa taikka muuta vastaavaa saamelaisten kieleen, kulttuuriin tai heidän asemaansa alkuperäiskansana alueiden käyttöön liittyvää asiaa.</i></p> <p><i>Metsähallituksen hallinnassa olevien luonnonvarojen hoito, käyttö ja suojelu on sovittava yhteen Saamelaiskäräjistä annetussa laissa tarkoitetulla saamelaisten kotiseutualueella siten, että saamelaisten kulttuurin harjoittamisen edellytykset turvataan, sekä poronhoitolaissa tarkoitetulla poronhoitoalueella siten, että poronhoitolaissa säädetyt velvoitteet täytetään.</i></p> <p><i>Porotalouden ja luontaiselinkeinojen rakennetukilain mukaisissa toimenpiteissä on kiinnitettävä erityistä huomiota saamelaisten mahdollisuuksiin ylläpitää ja kehittää kulttuuri- ja luontomotoonsa kuuluvia elinkeinoja saamelaisten kotiseutualueella.</i></p> <p><i>Saamelaisten kotiseutualueella metsätalouden tulisi käyttää luontaista uudistamista sille soveltuvilla kohteilla ja välttää maanpinnan voimakasta käsittelyä.</i></p>
	<p>KOLTTA-ALUE Merkinnällä osoitetaan kolttala-alue. <i>Kolttala-alueella valtion ja kunnan viranomaisten on varattava kolttien kyläkokoukselle tilaisuus lausunnon antamiseen kolttasaamelaisten elinkeinoja ja elinolosuhteita koskevissa laajakantoisissa ja periaatteellisissa asioissa.</i></p>
	<p>TAAJAMATOIMINTOJEN ALUE Merkinnällä osoitetaan asumiseen ja muille taajamatoiminnoille, kuten keskustatoiminnoille, palveluille ja teollisuudelle rakentamisaluetta, pääväyliä pienempiä liikenneväyläalueita, virkistys- ja puistoalueita sekä erityisaluetta.</p>
	<p>KESKUSKYLÄ Merkinnällä osoitetaan alueita, joilla pyritään säilyttämään tai joille suunnitellaan maaseudun peruspalveluita ja joita voidaan pitää sopivina rakentamisalueina. <i>Alueella tulee säilyttää ja kehittää monipuolisesti maaseudun elinkeinoja, palveluja, asutusta ja kulttuuriympäristöä.</i></p>
	<p>SAAMELAISKULTTUURIN JA -HALLINNON KESKUSKYLÄ Merkinnällä osoitetaan alueita, joihin sijoittuu saamelaiskulttuurin ja -hallinnon toimintoja ja joilla pyritään säilyttämään tai joille suunnitellaan peruspalveluita ja joita voidaan pitää sopivina rakentamisalueina.</p>

	<p><i>Alueella tulee säilyttää ja kehittää monipuolisesti saamelaiskulttuuriin tukeutuvia elinkeinoja, palveluja, asutusta ja kulttuuriympäristöä sekä saamelaisten omaa kieltä ja kulttuuria koskevaa itsehallintoa.</i></p> <p><i>Alueen suunnittelussa ja rakentamisessa tulee ottaa huomioon saamelainen rakennusperinne sekä turvattava tiivis ja luonteva yhteys luonnonympäristöön.</i></p>
● C	<p>KESKUSTATOIMINTOJEN KOHDE Merkinnällä osoitetaan keskustahakuisten palvelu-, hallinto-, ja muiden toimintojen alueita, sisältäen myös asumista sekä liikenne-, puisto- ja viheralueita. <i>Alueen suunnittelussa ja rakentamisessa sekä suurimittakaavaisten rakennusten sijoittamisessa keskustaan tulee kiinnittää huomiota hyvän rakennustavan ja taajamakuvan toteuttamiseen, monipuolisen palvelurakenteen edistämiseen ja arvokkaan rakennetun kulttuuriympäristön vaalimiseen.</i></p> <p><i>Kaupun suuryksiköiden toteuttamisen ajoittamisessa on otettava huomioon seudun palvelurakenteen tasapainoinen kehittäminen siten, ettei palvelutarjonnassa aiheudu alueellisia tai väestöryhmittäisiä palvelujen saavutettavuuden kannalta kielteisiä muutoksia.</i></p>
● p	<p>PALVELUJEN ALUE, RAJAKAUPPAKYLÄ Merkinnällä osoitetaan yksityisten kaupallisten palvelujen alueita rajakauppakylissä. <i>Alueen suunnittelussa ja rakentamisessa tulee kiinnittää huomiota hyvän rakennustavan ja taajamakuvan toteuttamiseen.</i></p>
TP	<p>TYÖPAIKKA-ALUE Merkinnällä osoitetaan monipuoliset työpaikka-alueet, joissa voi olla toimisto- ja palvelutyöpaikkoja sekä ympäristöhäiriöitä aiheuttamatonta teollisuutta ja varastointia. <i>Alueelle saa sijoittaa ympäristöhäiriöitä aiheuttamatonta työpaikka- ja tuotantotoimintaa, varastointia, toimistoja, logistiikan alueita sekä alueelle soveltuvia kaupallisia ja muita palveluja.</i></p> <p><i>Yksityiskohtaisemmassa suunnittelussa tulee ottaa huomioon sujuvat sekä toiminnalliset liikenneyhteydet päiväyliin, taajamiin ja asutukseen.</i></p>
T	<p>TEOLLISUUS- JA VARASTOALUE Merkinnällä osoitetaan seudullisesti merkittäviä teollisuus- tai varastotoimintojen alueita. <i>Alueen suunnittelussa tulee huolehtia siitä, että merkittävät ympäristöhäiriöt viereisille alueille estetään.</i></p>
M	<p>MAA- JA METSÄTALOUSVALTAINEN ALUE Merkinnällä osoitetaan pääasiassa maa- ja metsätalouskäyttöön tarkoitettuja alueita, joita voidaan käyttää pääasiallista käyttötarkoitusta sanottavasti haittaamatta myös muihin tarkoituksiin.</p>
M-1	<p>METSÄTALOUS- JA PORONHOITOVALTAINEN ALUE Merkinnällä osoitetaan pääasiassa metsätalouteen ja poronhoitoon tarkoitettuja alueita, joita voidaan käyttää pääasiallista käyttötarkoitusta sanottavasti haittaamatta myös muihin tarkoituksiin. <i>Saamelaisten kotiseutualueella alueidenkäytön suunnittelussa turvataan saamelaisille alkuperäiskansana oikeus ylläpitää ja kehittää omaa kieltään ja kulttuuriaan.</i></p>






<p>Ms-1</p>	<p>LUONTAISTALOUS- JA PORONHOITOVALTAINEN ALUE Merkinnällä osoitetaan pääasiassa luontaiselinkeinokäyttöön ja poronhoitoon tarkoitettuja alueita, joita voidaan käyttää pääasiallista käyttötarkoitusta sanottavasti haittaamatta myös muihin tarkoituksiin.</p> <p><i>Alueen suunnittelussa ja rakentamisessa tulee ottaa huomioon saamelainen rakennusperinne sekä turvattava tiivis ja luonteva yhteys luonnonympäristöön.</i></p>
<p>MU</p>	<p>MAA- JA METSÄTALOUSVALTAINEN ALUE, JOLLA ON ERITYISTÄ ULKOILUN OHJAAMISTARVETTA Merkinnällä osoitetaan alueita, jotka on tarkoitettu pääasiassa maa- ja metsätalouden harjoittamiseen, joille suuntautuu ulkoilupaineita ja joille on tarkoitus sijoittaa ulkoilun ohjaamistarpeen vuoksi polkuja tai reittejä levähdys- ja muine tukialueineen.</p> <p><i>Alueen suunnittelussa tulee turvata maa- ja metsätalouden ja muiden maaseutuelinkeinojen toimintaedellytykset. Ulkoilun ohjaamistarpeen vuoksi suunnittelussa tulee ottaa huomioon polut ja ulkoilureitit sekä niihin liittyvät levähdys- ja tukialueet.</i></p>
<p>MU-2</p>	<p>METSÄTALOUS-, MATKAILU- JA PORONHOITOVALTAINEN ALUE, JOLLA ON ERITYISTÄ ULKOILUN OHJAAMISTARVETTA Merkinnällä MU-2 osoitetaan alueita, jotka on tarkoitettu pääasiassa metsätalouteen, matkailuun ja poronhoitoon.</p> <p><i>Alueen virkistys-, maisema- ja luontoarvot huomioon ottava metsätalous on sallittua.</i></p> <p><i>Alueelle voidaan suunnitella sijoitettavaksi luontoon ja maisemaan sopivalla tavalla retkeilyn ja ohjelmapalvelujen tukikohtia.</i></p> <p><i>Alueen käyttöä suunniteltaessa tulee turvata alueen poronhoidon edellytykset.</i></p> <p><i>Saamelaisten kotiseutualueella alueidenkäytön suunnittelussa turvataan saamelaisille alkuperäiskansana oikeus ylläpitää ja kehittää omaa kieltään ja kulttuuriaan.</i></p>
<p>MY-1</p>	<p>METSÄTALOUS- JA PORONHOITOVALTAINEN ALUE, JOLLA ON ERITYISIÄ YMPÄRISTÖARVOJA. Merkinnällä MY-1 osoitetaan erityisesti poronhoitoa varten tarkoitettulla alueella sijaitsevia valtion mailla olevia METSO-alueita ja Metsähallituksen suojelumetsiä sekä soidensuojelun täydennyskohteita.</p> <p><i>Alueen suunnittelussa on otettava huomioon luonnon monimuotoisuuden säilyminen sekä alueen erityiset luonnonarvot.</i></p>
<p> mt</p>	<p>TUTKIMUSMETSÄ Merkinnällä on osoitetaan Laanilan tutkimusmetsä.</p>
<p></p>	<p>ERITYISESTI PORONHOITO VARTEN TARKOITETTU ALUE Merkinnällä osoitetaan PHL 2 § 2.mom. mukaista aluetta. <i>Alueella olevaa valtion maata ei saa käyttää sillä tavoin, että siitä aiheutuu huomattavaa haittaa poronhoidolle. Valtion maan luovuttaminen tai vuokraaminen saa tapahtua vain sillä ehdolla, että maanomistajalla tai vuokramiehellä ei ole oikeutta saada korvausta porojen aiheuttamasta vahingosta.</i></p>
<p></p>	<p>PALISKUNNAN RAJA / ESTEAITA Merkinnällä osoitetaan paliskuntien välinen raja tai esteaita. <i>Moottorikelkkailu- ja ulkoilureitit tulee suunnitella niin, että ne risteävät mahdollisimman harvoissa kohdissa paliskunnan esteaidan kanssa ja että porojen kulku aidan läpi reitin kohdalta pyritään estämään.</i></p>











<p>-----</p> <p>• ph</p>	<p>PORONHOIDON KANNALTA ERITYISEN TÄRKEÄ ALUE/KOHDE/AITA Merkinnällä osoitetaan poronhoidon kannalta erityisen tärkeitä alueita, kohteita tai kiinteitä laidunkiertoaitoja. <i>Alueen suunnittelussa on turvattava poronhoidolle merkittävien rakenteiden/alueiden säilyminen</i></p> <p><i>Moottorikelkkailu- ja ulkoilureitit tulee suunnitella niin, että ne risteävät mahdollisimman harvoissa kohdissa pysyvän poroaidan kuten työ- ja laidunkiertoaidan kanssa ja että porojen kulku aidan läpi reitin kohdalta pyritään estämään. Suunnittelussa tulee ottaa huomioon, että poronhoidon kannalta erityisen tärkeille kohteille voi johtaa pitkiäkin porojen kuljetusreitit ja niihin liittyviä poroaitoja.</i></p>
<p>• pht</p>	<p>POROTEURASTOMO Merkinnällä osoitetaan poroteurastamoja.</p>
<p>-----</p> <p>pt</p>	<p>KOEPOROTARHA Merkinnällä osoitetaan Kutuharjun koeporotarha.</p>
<p>-----</p> <p>lt</p>	<p>LUONTAISLINKEINOALUEEN RAJA Merkinnällä osoitetaan porotalouden ja luontaiselinkeinojen rakennetukilain mukaista rajaa, jonka pohjoispuolella sovelletaan luontaiselinkeinojen osalta tämän lain säännöksiä.</p>
<p>RM</p> <p>● RM</p>	<p>MATKAILUPALVELUJEN ALUE/KOHDE Merkinnällä osoitetaan seudullisesti merkittäviä matkailupalvelujen alueita, kuten matkailu- ja lomakeskuksia, lomakyliä, lomahotelleja, leirintäalueita tai muita vastaavia matkailua ja majoitusta palvelevia toimintoja. <i>Alueen suunnittelussa on huolehdittava siitä, että matkailun kehittämistarpeet sovite- taan alueen luonto-, maisema- ja kulttuuriympäristöarvoihin niitä hyödyntäen. Saame- laisten kotiseutualueella otetaan huomioon saamelaisten kulttuuriperintö- ja ympäristö- arvojen erityispiirteet.</i></p> <p><i>Yksityiskohtaisemmassa suunnittelussa alueelle voidaan osoittaa matkailu-, virkistys- ja urheilupalvelujen lisäksi vapaa-ajan ja pysyvää asutusta.</i></p> <p><i>Yksityiskohtaisemmassa suunnittelussa on pääosin tukeuduttava rakennettuun ympä- ristöön siten, että alueen luonnonympäristö- ja maisema-arvoja vaalitaan sekä virkistyk- sen ja ulkoilun tarpeet turvataan.</i></p>
<p>▲</p> <p>rm</p>	<p>MATKAILUKOHDE Merkinnällä osoitetaan matkailun ja virkistyksen kannalta merkittävät kohteet. <i>Alueen suunnittelussa on huolehdittava siitä, että matkailun kehittämistarpeet sovite- taan alueen luonto-, maisema- ja kulttuuriympäristöarvoihin. Saamelaisten kotiseutualue- ella otetaan huomioon saamelaisten kulttuuriperintö- ja ympäristöarvojen erityispiir- teet.</i></p>
<p>V</p> <p>▲ V</p>	<p>VIRKISTYSALUE /-KOHDE Merkinnällä osoitetaan pääasiassa ulkoilu- ja retkeily- sekä urheilu- ja virkistys- toiminnan alueita <i>Alueen virkistys-, maisema- ja luontoarvot huomioon ottaen metsätalous on sallittua. Alueella on sallittua vain urheilua, virkistäytymistä ja alkutuotannon elinkeinoja palve- leva rakentaminen sekä rakennusten peruskorjaaminen</i></p>
<p>●</p> <p>L</p>	<p>LIIKENNEALUE /-KOHDE Merkinnällä osoitetaan alueita logistiikkakeskuksia ja puutavaraterminaaleja var- ten.</p>














<div style="border: 1px solid red; padding: 2px; display: inline-block;">LL</div>	LENTOLIIKENTEEN ALUE Merkinnällä osoitetaan alueita lentotoimintaa varten.
● II	LENTOPAIKKA Merkinnällä osoitetaan pienlentokenttiä ja varalaskupaikkoja. <i>Alueen suunnittelussa tulee ottaa huomioon pienlentokentistä ja lentoliikenteen varalaskupaikoista johtuvat maankäytön rajoitukset.</i> <i>Suunniteltaessa rakentamista alueelle tulee puolustusvoimille varata mahdollisuus lausunnon antamiseen.</i>
● LS	VENESATAMA Merkinnällä osoitetaan venesatamia.
● EN	ENERGIAHUOLLON KOHDE Merkinnällä osoitetaan energiahuoltoa palvelevia laitoksia tai rakenteita, kuten voimaloita ja suurmuuntamoalueita varten varattuja alueita.
<div style="border: 1px dashed black; padding: 2px; display: inline-block;">tv</div>	TUULIVOIMALOIDEN ALUE Merkinnällä osoitetaan valtakunnallisten alueidenkäyttötavoitteiden tarkoittamia tuulivoiman hyödyntämiseen parhaiten soveltuvia alueita. <i>Tuulivoimalat tulee sijoittaa keskitetysti usean tuulivoimalan muodostamiin ryhmiin ja niin lähelle toisiaan kuin se energiatuotannon taloudellisuus huomioon ottaen on mahdollista.</i> <i>Alueen suunnittelussa tulee ottaa huomioon tuulivoimaloiden vaikutukset valtakunnallisesti arvokkaisiin maisema-alueisiin sekä valtakunnallisesti merkittäviin rakennettuihin kulttuuriympäristöihin.</i> <i>Alueen käyttöä suunniteltaessa tulee turvata alueen poronhoidon edellytykset.</i>
<div style="background-color: #f8d7da; padding: 2px; display: inline-block;">E</div> ● E	ERITYISALUE /-KOHDE Merkinnällä osoitetaan kohteita, joilla on tietty erityiskäyttötarkoitus ja joilla liikuminen on yleensä rajoitettua.
● EJ	JÄTTEENKÄSITTELYKOHDE Merkinnällä osoitetaan jätteiden vastaanottoon ja käsittelyyn varatut alueet kuten siirtokuormaus- ja hyötyasemat sekä jätteiden esikäsittelylaitokset. <i>Alueen toimintojen suunnittelussa merkittävät ympäristöhäiriöt on estettävä teknisin ratkaisuin ja/tai osoittamalla riittävät suoja-alueet ympäristöhaittojen vähentämiseksi.</i>
● EO	MAA-AINESTEN OTTOKOHDE Merkinnällä osoitetaan alueita soran tai muiden maa-ainesten ottoa varten. KOHDEKOHTAISET SUUNNITTELMÄÄRÄYKSET: EO 2695 ja EO 2712 <i>Maa-ainesten ottamistoimintaa suunniteltaessa on otettava huomioon alueen sijainti pohjavesialueella. Aluetta koskevat toimenpiteet on suunniteltava siten, että pohjaveden laatu, määrä tai käyttökelpoisuus vedenhankintaan eivät niiden vaikutuksesta heikene.</i> EO 2683, EO 2684, EO 2700, EO 2701, EO 2702, EO 2703, EO 2704, EO 2705, EO 2706, EO 2707, EO 2708, EO 2709, EO 2710, EO 2712, EO 2713, EO 2714, EO 2715, EO 2716, EO 2717, EO 2718, EO 2719, EO 2720, EO 2721, EO 2728, EO 2729, EO 2730, EO 2731, EO 2732, EO 2733, EO 2734, EO 2735, EO 2736, EO 2737 ja EO 2738

	<p><i>Maa-ainesten ottamistoimintaa suunniteltaessa on turvattava saamelaisten mahdollisuudet harjoittaa omaa kieltään ja kulttuuriaan.</i></p>
EOT	<p>TURPEENOTTOALUE Merkinnällä osoitetaan tuotannossa olevia turvetuotantoalueita. <i>Turvetuotantoalueen jälkikäyttöä suunniteltaessa tulee pyrkiä turvaamaan alueen poronhoidon edellytykset.</i></p>
 eot	<p>TURVETUOTANTOPOTENTIALINEN ALUE Merkinnällä osoitetaan alueita, joilla on tutkittuja turvevaroja. <i>Soiden luonnontilaiset tai luonnontilaisten kaltaiset osat tulee jättää tuotannon ulkopuolelle.</i></p> <p><i>Turvetuotantoalueiden käyttöönoton suunnittelussa ja ajoittamisessa on otettava huomioon tuotantoalueiden yhteisvaikutus vesistöihin ja pohjavesiin.</i></p> <p><i>Turvetuotantoa suunniteltaessa on otettava huomioon toiminnan vaikutukset alapuolisen vesistön tilaan ja pohjavesiin sekä pyrittävä lieventämään haitallisia vaikutuksia.</i></p> <p><i>Turvetuotantoalueen jälkikäyttöä suunniteltaessa tulee turvata alueen poronhoidon edellytykset.</i></p>
EK	<p>KAIVOSALUE Merkinnällä osoitetaan alueita, joilla on kaivostoimintaa tai joilla kaivostoiminta on todennäköistä. Alueet sisältävät myös kaivostoiminnan kannalta tarpeelliset rikastuslaitokset, läjitys- ja rikastushiekka-alueet sekä liikenneväylät ja -alueet. <i>Alueen kaivostoimintojen suunnittelussa (kaivoksen koko elinkaari huomioiden) on erityisesti vesistövaikutusten hallintaan liittyen otettava huomioon sään ääri-ilmiöt varautumalla muun muassa runsaasiin sateisiin ja tulvatilanteisiin.</i></p> <p>KOHDEKOHTAISET SUUNNITTELUMÄÄRÄYKSET: <i>EK 1904: Alueen yksityiskohtaisemmassa suunnittelussa Koitelaisen Natura 2000 -verkostoon kuuluvaan alueeseen kohdistuvien vaikutusten arviointi on tehtävä LSL 65 §:n mukaisesti ja tarvittaessa haettava LSL 66 §:n mukaista poikkeamista.</i></p> <p><i>EK 1921: Alueen yksityiskohtaisemmassa suunnittelussa Viiankaavan Natura 2000 -verkostoon kuuluvaan alueeseen kohdistuvien vaikutusten arviointi on tehtävä LSL 65 §:n mukaisesti ja tarvittaessa haettava LSL 66 §:n mukaista poikkeamista.</i></p>
EK-1	<p>KAIVOSTOIMINTAAN TARKOITETTU ALUE Merkinnällä osoitetaan kaivoslain piiriin kuuluvien kaivoskivennäisten hyödyntämiseen mahdollisesti soveltuvia alueita, joilla on arvioitu tai inventoitu sellaisia malmi- ja mineraaliesiintymiä, että kaivostoiminnan suunnittelu on todennäköistä ja olemassa olevien kaivosalueiden potentiaalisia laajentumisalueita.</p> <p><i>Alueen toteuttaminen edellyttää yksityiskohtaisempaa suunnittelua. Suunnittelussa tulee ottaa huomioon luonto-, maisema- ja kulttuuriympäristöarvot.</i></p> <p>KOHDEKOHTAINEN SUUNNITTELUMÄÄRÄYS: <i>EK-1 1924: Alueen yksityiskohtaisemmassa suunnittelussa Koitelaisen Natura 2000 -verkostoon kuuluvaan alueeseen kohdistuvien vaikutusten arviointi on tehtävä LSL 65 §:n mukaisesti ja tarvittaessa haettava LSL 66 §:n mukaista poikkeamista.</i></p>

<div style="border: 1px dashed black; width: 40px; height: 20px; display: inline-block; margin-right: 5px;"></div> ek-ma	<p>MAANALAINEN KAIVOSALUE Merkinnällä osoitetaan Sakatin kaivosalueen (EK 1921) maan alle ulottuva osa, joka sijaitsee Viiankiaavan soidensuojelualueella (SL 4313). <i>Alueen yksityiskohtaisemmassa suunnittelussa Viiankiaavan Natura 2000 -verkostoon kuuluvaan alueeseen kohdistuvien vaikutusten arviointi on tehtävä LSL 65 §:n mukaisesti ja tarvittaessa haettava LSL 66 §:n mukaista poikkeamista.</i></p>
<div style="background-color: #f8d7da; width: 40px; height: 20px; display: inline-block; margin-right: 5px; text-align: center; vertical-align: middle;">EP</div>	<p>PUOLUSTUSVOIMIEN JA RAJAVARTIOLAITOKSEN ALUE Merkinnällä osoitetaan sellaiset puolustusvoimien tai rajavartiolaitoksen pysyvässä käytössä olevat tai sellaiseksi suunnitellut varuskunta-, harjoitus- ja vastaavat alueet, joilla liikkuminen on rajoitettua. <i>Aluetta kehitetään puolustusvoimien ja rajavartiolaitoksen tarpeisiin. Suunniteltaessa alueen käyttöä on puolustusvoimille ja rajavartiolaitokselle varattava mahdollisuus lausunnon antamiseen.</i></p>
<div style="background-color: #f8d7da; width: 40px; height: 20px; display: inline-block; margin-right: 5px; text-align: center; vertical-align: middle;">EAH</div>	<p>AMPUMA- JA HARJOITUSALUE Merkinnällä osoitetaan sellaiset puolustusvoimien tai rajavartiolaitoksen pysyvässä käytössä olevat tai sellaiseksi suunnitellut ampuma-, harjoitus- ja vastaavat alueet, joilla liikkuminen on rajoitettua. <i>Aluetta kehitetään puolustusvoimien ja rajavartiolaitoksen ampuma- ja harjoitusalue tarpeisiin. Alueen käyttöä suunniteltaessa on kiinnitettävä erityistä huomiota turvallisuuden, meluntorjuntaan, pohjavesien suojeluun, luonnon- ja ympäristöarvoihin sekä kulttuuriperintöön.</i></p> <p><i>Alueen käyttöä suunniteltaessa tulee ottaa huomioon alueen poronhoidon edellytykset.</i></p> <p>KOHDEKOHTAISET SUUNNITTELUMÄÄRÄYKSET: EAH 2894: <i>Alueen käyttö tulee suunnitella niin, että se ei Vitsavaaranaapa–Kiekeröselän Natura 2000 -verkostoon kuuluvalla alueella merkittävästi heikennä niitä luonnonarvoja, joiden vuoksi se on sisällytetty Natura 2000 -verkostoon.</i></p>
<div style="display: inline-block; vertical-align: middle; margin-right: 10px;">○</div> EA	<p>AMPUMARATA Merkinnällä osoitetaan maakunnallisesti tai seudullisesti merkittäviä ampurata-alueita. <i>Alueen läheisyyteen ei tule suunnitella sijoitettavaksi uusia asuinalueita tai muita sellaisia toimintoja, jotka ovat herkkiä melulle. Alueen suunnittelussa tulee ottaa huomioon maaperän ja pohjaveden pilaantumisriski.</i></p>
<div style="background-color: #d1ecf1; width: 40px; height: 20px; display: inline-block; margin-right: 5px; text-align: center; vertical-align: middle;">SL</div>	<p>LUONNONSUOJELUALUE Merkinnällä osoitetaan luonnonsuojelulain nojalla suojeltuja tai suojeltavaksi tarkoitettuja alueita tai kohteita sekä Natura 2000 -verkostoon sisällytetyjä alueita. <i>Alueen suojelun perusteena olevia luonnonarvoja ei saa merkittävästi heikentää.</i></p>
<div style="background-color: #d1ecf1; width: 40px; height: 20px; display: inline-block; margin-right: 5px; text-align: center; vertical-align: middle;">Se</div>	<p>ERÄMAA-ALUE Merkinnällä osoitetaan erämaalain nojalla perustettuja erämaa-alueita, jotka on perustettu erämaaluonteen säilyttämiseksi, saamelaiskulttuurin ja luontaiselinkeinojen turvaamiseksi sekä luonnon monipuolisen käytön ja sen edellytysten kehittämiseksi sekä Natura 2000 -verkostoon sisällytetyjä alueita. <i>Erämaa-alueiden hoito- ja käyttösuunnitelmissa tulee ottaa huomioon valtakunnallisesti ja seudullisesti merkittävät veneretkeily-, moottorikelkkailu- ja ulkoilureitit sekä matkailun kehittämisedellytykset.</i></p> <p><i>Saamelaisten kotiseutualueella alueidenkäytön suunnittelussa turvataan saamelaisille alkuperäiskansana oikeus ylläpitää ja kehittää omaa kieltään ja kulttuuriaan.</i></p>

<p>▪ SR</p>	<p>RAKENUSSUOJELUKOHDE Merkinnällä osoitetaan kirkkolailla, rakennusperinnön suojelemisesta annetulla lailla tai maankäyttö- ja rakennuslain nojalla suojeltuja tai suojeltavaksi tarkoitettuja valtakunnallisia, maakunnallisia tai seudullisia alueita tai kohteita. <i>Suunnittelussa on turvattava kohteen/alueen kulttuurihistorialliset arvot. Uudis- ja lisärakentaminen tulee sovittaa sijainniltaan, mittakaavaltaan ja rakennustavaltaan arvokkaaseen rakennuskantaan ja rakennettuun kulttuuriympäristöön.</i></p>
<p>▪ Sa-SR</p>	<p>SAAMELAISKULTTUURI, RAKENUSSUOJELUKOHDE Merkinnällä osoitetaan saamelaiskulttuuriin liittyvät kirkkolailla, rakennusperinnön suojelemisesta annetulla lailla tai maankäyttö- ja rakennuslain nojalla suojeltavaksi tarkoitettuja valtakunnallisia, maakunnallisia tai seudullisia alueita tai kohteita. <i>Suunnittelussa on turvattava kohteen/alueen kulttuurihistorialliset arvot. Uudis- ja lisärakentaminen tulee sovittaa sijainniltaan, mittakaavaltaan ja rakennustavaltaan arvokkaaseen rakennuskantaan ja rakennettuun kulttuuriympäristöön.</i></p>
<p>▪ SR1</p>	<p>RAKENUSSUOJELUKOHDE Merkinnällä osoitetaan kirkkolailla tai rakennusperinnön suojelemisesta annetulla lailla suojeltuja tai suojeltavaksi tarkoitettuja valtakunnallisesti tärkeitä alueita tai kohteita. <i>Suojelukohteen kulttuurihistoriallisten arvojen heikentäminen on kielletty. Uudis- ja lisärakentaminen tulee sovittaa sijainniltaan, mittakaavaltaan ja rakennustavaltaan arvokkaaseen rakennuskantaan ja rakennettuun kulttuuriympäristöön.</i></p>
<p>▪ Sa-SR1</p>	<p>SAAMELAISKULTTUURI, RAKENUSSUOJELUKOHDE Merkinnällä osoitetaan saamelaiskulttuuriin liittyvät kirkkolailla tai rakennusperinnön suojelemisesta annetulla lailla suojeltuja tai suojeltavaksi tarkoitettuja valtakunnallisesti tärkeitä alueita tai kohteita. <i>Suojelukohteen kulttuurihistoriallisten arvojen heikentäminen on kielletty. Uudis- ja lisärakentaminen tulee sovittaa sijainniltaan, mittakaavaltaan ja rakennustavaltaan arvokkaaseen rakennuskantaan ja rakennettuun kulttuuriympäristöön.</i></p>
<p> maV  maV  maV</p>	<p>KULTTUURIYMPÄRISTÖN JA/TAI MAISEMAN VAALIMISEN KANNALTA VALTAKUNNALLISESTI TÄRKEÄ ALUE TAI KOHDE Merkinnällä osoitetaan valtakunnallisesti arvokkaat maisema-alueet ja valtakunnallisesti merkittävät rakennetut kulttuuriympäristöt. <i>Alueen suunnittelussa on otettava huomioon kulttuuriympäristön ja maiseman ominaispiirteiden vaaliminen ja turvattava merkittävien maisema- ja kulttuurihistoriallisten arvojen säilyminen. Kohteisiin tai alueisiin merkittävästi vaikuttavissa hankkeissa tulee museoviranomaiselle varata mahdollisuus lausunnon antamiseen.</i></p>
<p> Sa-maV  Sa-maV</p>	<p>SAAMELAISKULTTUURI, KULTTUURIYMPÄRISTÖN JA/TAI MAISEMAN VAALIMISEN KANNALTA VALTAKUNNALLISESTI TÄRKEÄ ALUE TAI KOHDE. Merkinnällä osoitetaan saamelaiskulttuuriin liittyvät valtakunnallisesti arvokkaat maisema-alueet ja valtakunnallisesti merkittävät rakennetut kulttuuriympäristöt. <i>Alueen suunnittelussa on otettava huomioon kulttuuriympäristön ja maiseman ominaispiirteiden vaaliminen ja turvattava maisema- ja kulttuurihistoriallisten arvojen säilyminen. Kohteisiin tai alueisiin vaikuttavissa hankkeissa tulee museoviranomaiselle varata mahdollisuus lausunnon antamiseen.</i></p>
<p> ma</p>	<p>KULTTUURIYMPÄRISTÖN JA/TAI MAISEMAN VAALIMISEN KANNALTA TÄRKEÄ ALUE TAI KOHDE Merkinnällä osoitetaan maakunnallisesti ja seudullisesti arvokkaat kulttuuriympäristöt ja maisema-alueet.</p>

 ma	<p><i>Alueen suunnittelussa on otettava huomioon kulttuuriympäristön ja maiseman ominaispiirteiden vaaliminen ja turvattava maisema- ja kulttuurihistoriallisten arvojen säilyminen.</i></p>
 Sa-ma  Sa-ma	<p>SAAMELAISKULTTUURI, KULTTUURIYMPÄRISTÖN JA/TAI MAISEMA VAALIMISEN KANNALTA TÄRKEÄ ALUE TAI KOHDE Merkinnällä osoitetaan saamelaiskulttuuriin liittyvät maakunnallisesti ja seudullisesti arvokkaat kulttuuriympäristöt ja maisema-alueet <i>Alueen suunnittelussa on otettava huomioon kulttuuriympäristön ja maiseman ominaispiirteiden vaaliminen ja turvattava maisema- ja kulttuurihistoriallisten arvojen säilyminen.</i></p>
 mas  maS	<p>MERKITTÄVÄ II MAAILMANSODAN AIKAINEN SOTAHISTORIA-ALUE TAI - KOHDE Merkinnällä osoitetaan maakunnallisesti merkittävä II maailmansodan aikainen sotahistoria-alue tai -kohde. <i>Alueen suunnittelussa tulee ottaa huomioon kohteen tai alueen historialliset erityispiirteet.</i> <i>Aluetta koskevista maankäyttöhankkeista on pyydettävä museoviranomaisen lausunto.</i></p>
 ur/k	<p>KULTTUURIHISTORIALLISESTI TAI MAISEMALLISESTI MERKITTÄVÄ TIE TAI REITTI Merkinnällä osoitetaan tiehallinnon museoteitä ja muita kulttuurihistoriallisesti tai maisemallisesti merkittäviä tie- tai reittiosuuksia. <i>Alueen suunnittelussa on turvattava tien tai reitin kulttuurihistorialliset ja maisemalliset arvot.</i></p>
 SM	<p>MUINAISMUISTOKOHDE Merkinnällä osoitetaan muinaismuistolain nojalla suojeltuja maakuntakaavaan valittuja alueita tai kohteita. Kiinteät muinaisjäännökset ovat muinaismuistolain (295/1963) nojalla rauhoitettuja. <i>Aluetta koskevista maankäyttöhankkeista on pyydettävä museoviranomaisen lausunto.</i></p>
 rs	<p>RANTOJENSUOJELUOHJELMAN MUKAINEN ALUE Merkinnällä osoitetaan rantojensuojeluohjelman mukainen alue.</p>
	<p>ARVOKAS HARJUALUE TAI MUU GEOLOGINEN MUODOSTUMA Merkinnällä osoitetaan valtakunnallisesti arvokkaat harjualueet, -moreenimuodostumat, kivikot, -ranta- ja tuulikerrostumat, kallioalueet tai muut vastaavat arvokkaat geologiset muodostumat. <i>Alueen käytön suunnittelussa on otettava huomioon alueen luonnonkauneuden, geologisten muodostumien sekä erikoisten luonnonolosuhteiden ja -esiintymien erityispiirteet.</i></p>
 av	<p>ARVOKAS VESISTÖ Merkinnällä osoitetaan valtakunnallisesti uhanalaisen eliölajiston, luonnon monimuotoisuuden ylläpidon ja kalastuksen kannalta erityisen arvokkaita virtavesistöjä. <i>Vesistöalueen ympäristön suunnittelussa ja käytössä vesistöjen tilaan vaikuttavissa toimenpiteissä on huolehdittava, ettei vesistön erityisiä luonnon- ja kalastusarvoja heikennetä.</i></p>

	TÄRKEÄ TAI VEDENHANKINTAAN SOVELTUVA POHJAVESIALUE Merkinnällä osoitetaan pohjavesialueet, jotka ovat ominaisuuksiltaan arvokkaita ja jotka voivat olla tai ovat yhdyskuntien vedenhankinnan kannalta tärkeitä. <i>Aluetta koskevat toimenpiteet on suunniteltava siten, että pohjaveden laatu, määrä tai käyttökelpoisuus vedenhankintaan eivät niiden vaikutuksesta heikkene.</i>
 me	LENTOKONEMELUALUE Merkinnällä osoitetaan lvalon lentoaseman vuodelle 2025 ennustettu L_{den} 55 ja 60 dB lentokonemelualue. <i>Alueella jo olevan asutuksen ja muun melulle herkän toiminnan säilyttäminen ja täydentäminen on mahdollista. Alueelle voidaan sijoittaa esimerkiksi teollisuus-, toimisto- ja liikennetaloja.</i>
 me1	MELUALUE Merkinnällä osoitetaan Rovajärven ja Kyljärven ampuma- ja harjoitusalueen melualue L_{Aeq} 55. <i>Alueella jo olevan asutuksen ja muun melulle herkän toiminnan säilyttäminen ja täydentäminen on mahdollista alueen päämaankäyttötarkoitus huomioon ottaen.</i>
 sv	SUOJAVYÖHYKE Merkinnällä osoitetaan aluetta, jolla alueen käyttöä on rajoitettava läheisen vaara-alueen tai muun ympäristöönsä käyttörajoituksia aiheuttavan kohteen vuoksi. <i>Suunniteltaessa alueen käyttöä tulee puolustusvoimille ja pelastusviranomaiselle varata mahdollisuus lausunnon antamiseen.</i>
 sv1	LENTOTOIMINNAN KANNALTA TÄRKEÄ VYÖHYKE Merkinnällä osoitetaan aluetta, joka on osoitettu lentoliikenteen varalaskupaikan ympärille. <i>Alueen suunnittelussa tulee ottaa huomioon lentoliikenteen varalaskupaikasta johtuvat maankäytön rajoitukset.</i> <i>Lentoesteen muodostavista mastoista ja rakenteista on pyydettävä puolustusvoimien lausunto sekä ilmailulain 864/2014 158 § mukainen lausunto Trafilta.</i>
 sev	SEVESO-ALUEET Merkinnällä osoitetaan SEVESO III -direktiivin ja nestekaasulaitosten konsultointivyöhykkeet. <i>Suunniteltaessa alueen käyttöä tulee TUKES:ille ja pelastusviranomaiselle sekä tarvittaessa puolustusvoimille varata mahdollisuus lausunnon antamiseen.</i>
	VESIALUE, TEKOJÄRVI Merkinnällä osoitetaan rakennettuja ja suunniteltuja tekojärviä tai -altaita, jotka on rajattu ylävesirajan mukaan.
	MERKITTÄVÄSTI PARANNETTAVA TIE
	VALTATIE
	VALTATIE, OHJEELLINEN
	KANTATIE
	TIELUOKAN NOSTO kt->vt
	TIELUOKAN NOSTO st->kt

<u>st</u>	SEUTUTIE
<u>yt</u>	YHDYSTIE
<u>yt/u</u>	YHDYSTIE, UUSI Yksityiskohtaisemmassa suunnittelussa Natura 2000 -verkostoon sisällytettyihin alueisiin kohdistuvien toimintojen vaikutukset on tarvittaessa arvioitava LSL 65 §:n mukaisesti.
<u>yt/o</u>	YHDYSTIE, OHJEELLINEN / VAIHTOEHTOINEN Toiminta tulee suunnitella siten, että rakentamisella ei vaaranneta alueen pohjavesiä.
<u>pr/o</u> + + + + +	PÄÄRATA, OHJEELLINEN / VAIHTOEHTOISET LINJAUKSET Yksityiskohtaisemmassa suunnittelussa tulee ottaa huomioon alueen luonto-, maisema- ja kulttuuriympäristöarvot ja olemassa oleva asutus sekä pyrittävä lieventämään haitallisia vaikutuksia. Yksityiskohtaisemmassa suunnittelussa Natura 2000 -verkostoon sisällytettyihin alueisiin kohdistuvien toimintojen vaikutukset on tarvittaessa arvioitava LSL 65 §:n mukaisesti. Linjauksen yksityiskohtaisemmassa suunnittelussa on turvattava poronhoidon alueidenkäytölliset toiminta- ja kehittämisedellytykset. Toiminta tulee suunnitella siten, että rakentamisella ei vaaranneta alueen pohjavesiä. Saamelaiden kotiseutualueella alueidenkäytön suunnittelussa turvataan saamelaisille alkuperäiskansana oikeus ylläpitää ja kehittää omaa kieltään ja kulttuuriaan.
<u>pr/yt</u> ◀ ▶	PÄÄRATA, YHTEYSTARVE Yksityiskohtaisemmassa suunnittelussa tulee ottaa huomioon alueen luonto-, maisema- ja kulttuuriympäristöarvot ja olemassa oleva asutus sekä pyrittävä lieventämään haitallisia vaikutuksia. Yksityiskohtaisemmassa suunnittelussa Natura 2000 -verkostoon sisällytettyihin alueisiin kohdistuvien toimintojen vaikutukset on tarvittaessa arvioitava LSL 65 §:n mukaisesti. Linjauksen yksityiskohtaisemmassa suunnittelussa on turvattava poronhoidon alueidenkäytölliset toiminta- ja kehittämisedellytykset. Toiminta tulee suunnitella siten, että rakentamisella ei vaaranneta alueen pohjavesiä.
<u>z</u>	VOIMAJOHTO
◀-----▶ z/yt	VOIMAJOHTO, YHTEYSTARVE Yksityiskohtaisemmassa suunnittelussa tulee ottaa huomioon alueen luonto-, maisema- ja kulttuuriympäristöarvot ja olemassa oleva asutus sekä pyrittävä lieventämään haitallisia vaikutuksia. Linjauksen yksityiskohtaisemmassa suunnittelussa on turvattava poronhoidon alueidenkäytölliset toiminta- ja kehittämisedellytykset. Toiminta tulee suunnitella siten, että rakentamisella ei vaaranneta alueen pohjavesiä.

	<p><i>Yksityiskohtaisemmassa suunnittelussa Natura 2000 -verkostoon sisällytettyihin alueisiin kohdistuvien toimintojen vaikutukset on tarvittaessa arvioitava LSL 65 §:n mukaisesti.</i></p> <p><i>Saamelaiden kotiseutualueella alueidenkäytön suunnittelussa turvataan saamelaisille alkuperäiskansana oikeus ylläpitää ja kehittää omaa kieltään ja kulttuuriaan.</i></p>
•••••	MOOTTORIKELKKAILUREITTI
◀••▶ mk/y	MOOTTORIKELKKAILUREITTI, YHTEYSTARVE
•••••	ULKOILUREITTI
=====	MAAKUNTAKAAVA-ALUEEN RAJA
————	ALUEEN RAJA
-----	OSA-ALUEEN RAJA
- - - -	OHJEELLINEN ALUEEN TAI OSA-ALUEEN RAJA
M 4515	ALUEEN TAI KOHTEEN MAAKUNTAKAAVAMERKINTÄ JA -NUMERO

Tähän maakuntakaavaan liittyy selostus, jossa on esitetty muun muassa tärkeimmät kaavan lähtökohtiin ja tavoitteisiin liittyvät tiedot, kaavaratkaisujen perustelut ja tulkintaohjeet sekä kuvaus maakuntakaavan vaikutuksista.

KUMOTTAVAT ALUEET:

Tällä maakuntakaavalla kumotaan 28.1.2008 lainvoiman saanut Pohjois-Lapin maakuntakaava (Sodankylä, Utsjoki ja Inari).

HALLINNOLLINEN KÄSITTELY:

- Lapin liiton hallitus päätti asettaa maakuntakaavaluonnoksen laatimisvaiheen kuulemiseen (MRA 30§) 12.11.2018
- Laatimisvaiheen kuuleminen (MRL 62 ja MRA 30§) 28.1.–28.2.2019
- Lapin liiton hallitus päätti lähettää maakuntakaavaehdotuksen viranomaislausunnolle (MRA 13§) 4.11.2019
- Lapin liiton hallitus päätti asettaa maakuntakaavaehdotuksen julkisesti nähtäville (MRA 12§) xxxxxx
- Maakuntakaavaehdotus julkisesti nähtävillä (MRL 65§ ja MRA 12§) xxxxxx
- Lapin liiton hallitus päätti esittää valtuustolle maakuntakaavan hyväksymistä
- Lapin liiton valtuusto hyväksyi maakuntakaavan (MRL 31§)
- Maakuntakaava lainvoimainen

LAPIN LIITTO

ROVANIEMI 4.11.2019

Markus Lohi
Hallituksen puheenjohtaja

Mika Riipi
Maakuntajohtaja

