

# KEMIJÄRVI

Asemakaavan muutos 1:2000

## 8. kaupunginosa

Asemakaavan muutos koskee korttelelia 8216



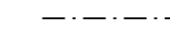
Matkailua palvelevien rakennusten korttelialue.




3 m kaava-alueen rajan ulkopuolella oleva viiva.



Korttelin, korttelinosan ja alueen raja.



Osa-alueen raja.



Ohjeellinen tontin raja.

8223

Korttelin numero.

1

Ohjeellisen tontin numero.

ITÄRIN


Kadun, tien, katuaukion, torin, puiston tai muun yleisen alueen nimi.

1000


Rakennusoikeus kerrosalaneliömetreinä.

||

Roomalainen numero osoittaa rakennusten, rakennuksen tai sen osan suurimman sallitun kerrosluvun.



Rakennusala.



Katu.

Tonteille on rakennettava autopaikkoja 1 ap / 50 kerrosneliömetriä.

Rakennukset on sijoitettava vähintään neljän metrin päähän tontin rajoista.

Rakennusten on muodostettava kortteleittain ja katusivuttain yhtenäisiä ryhmiä, joissa on sama ulkoseinän päämateriaali, väri sekä sama katon harjasuunta ja kaltevuus.

Rakennukset, pihatiet, kadut, ulkoilureitit ja teknisen huollon verkostot on rakennettava siten, että mahdollisimman vähän rikottaa maanpintaa, muutetaan sen tasoa tai kaadetaan puustoa.

Tontin rakentamattomat osat on säilytettävä luonnontilaisina.

Pilariperustuksen aukot on verhottava.

Tontin aitaaminen on kielletty.

Jos rakennusta ei korkeusasemasta johtuen voida liittää viettoviemäriellä viemäriverkostoon, tontin omistaja tai haltija vastaa kiinteistökohtaisen pumppaamon rakentamisesta ja ylläpidosta.

Kemijärvellä 25 päivänä Maaliskuuta 2019

Kaupungingeodeetti Tapio Pöyliö

Kemijärven kaupungin Tekninen lautakunta on \_\_\_\_\_  
hyväksynyt tämän asemakaavan / asemakaavan muutoksen.

Asemakaavan / asemakaavan muutos on lainvoimainen \_\_\_\_\_  
Kemijärvellä, \_\_\_\_\_

